

Informace o parcele

Parcelní číslo:	st. 383/1
Obec:	Rybitví [575593]
Katastrální území:	Rybitví [743852]
Číslo LV:	167
Výměra [m ²]:	1226
Typ parcely:	Parcela katastru nemovitostí
Mapový list:	DKM
Určení výměry:	Ze souřadnic v S-JTSK
Druh pozemku:	zastavěná plocha a nádvoří
Stavba na parcele:	č.p. 140



[Zobrazení v grafickém prohlížeči](#)

Vlastníci, jiní oprávnění

Vlastnické právo	Adresa	Podíl
Pardubický kraj	Komenského náměstí 125, Pardubice-Staré Město, 53002 Pardubice	
Hospodaření se svěřeným majetkem kraje		
Léčebna dlouhodobě nemocných Rybitví	Činžovních domů 139/140, 53354 Rybitví	

Způsob ochrany nemovitosti

Nejsou evidovány žádné způsoby ochrany.

Seznam BPEJ

Parcela nemá evidované BPEJ.

Omezení vlastnického práva

Nejsou evidována žádná omezení.

Jiné zápisy

Nejsou evidovány žádné jiné zápisy.

Zobrazené údaje mají informativní charakter. Platnost k 29.05.2013 09:30:11.

Nemovitost je v územním obvodu, kde státní správu katastru nemovitostí ČR vykonává [Katastrální úřad pro Pardubický kraj, Katastrální pracoviště Pardubice](#)

Informace o parcele

Parcelní číslo: st. 383/2
Obec: [Rybitví \[575593\]](#)
Katastrální území: [Rybitví \[743852\]](#)
Číslo LV: [167](#)
Výměra [m²]: 589
Typ parcely: Parcela katastru nemovitostí
Mapový list: DKM
Určení výměry: Ze souřadnic v S-JTSK
Druh pozemku: zastavěná plocha a nádvoří
Stavba na parcele: [č.p. 139](#)



[Zobrazení v grafickém prohlížeči](#)

Vlastníci, jiní oprávnění

Vlastnické právo	Adresa	Podíl
Pardubický kraj	Komenského náměstí 125, Pardubice-Staré Město, 53002 Pardubice	
Hospodaření se svěřeným majetkem kraje	Adresa	Podíl
Léčebna dlouhodobě nemocných Rybitví	Činžovních domů 139/140, 53354 Rybitví	

Způsob ochrany nemovitosti

Nejsou evidovány žádné způsoby ochrany.

Seznam BPEJ

Parcela nemá evidované BPEJ.

Omezení vlastnického práva

Nejsou evidována žádná omezení.

Jiné zápisy

Nejsou evidovány žádné jiné zápisy.

Zobrazené údaje mají informativní charakter. Platnost k 29.05.2013 09:30:11.

Nemovitost je v územním obvodu, kde státní správu katastru nemovitostí ČR vykonává [Katastrální úřad pro Pardubický kraj, Katastrální pracoviště Pardubice](#)

Informace o parcele

Parcelní číslo:	1012
Obec:	Rybitví [575593]
Katastrální území:	Rybitví [743852]
Číslo LV:	167
Výměra [m ²]:	6380
Typ parcely:	Parcela katastru nemovitostí
Mapový list:	DKM
Určení výměry:	Ze souřadnic v S-JTSK
Způsob využití:	jiná plocha
Druh pozemku:	ostatní plocha



[Zobrazení v grafickém prohlížeči](#)

Vlastníci, jiní oprávnění

Vlastnické právo	Adresa	Podíl
Pardubický kraj	Komenského náměstí 125, Pardubice-Staré Město, 53002 Pardubice	
Hospodaření se svěřeným majetkem kraje	Adresa	Podíl
Léčebna dlouhodobě nemocných Rybitví	Činžovních domů 139/140, 53354 Rybitví	

Způsob ochrany nemovitosti

Nejsou evidovány žádné způsoby ochrany.

Seznam BPEJ

Parcela nemá evidované BPEJ.

Omezení vlastnického práva

Nejsou evidována žádná omezení.

Jiné zápisy

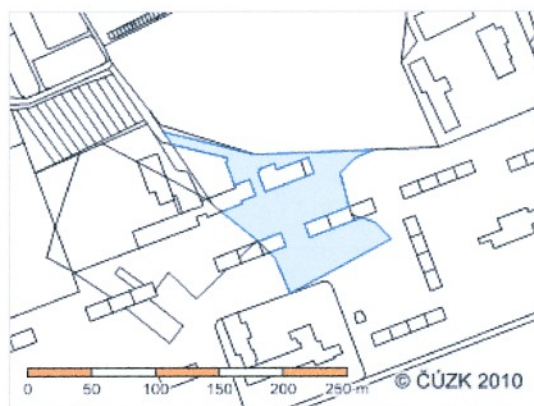
Typ
Změna číslování parcel

Zobrazené údaje mají informativní charakter. Platnost k 29.05.2013 09:30:11.

Nemovitost je v územním obvodu, kde státní správu katastru nemovitostí ČR vykonává [Katastrální úřad pro Pardubický kraj, Katastrální pracoviště Pardubice](#)

Informace o parcele

Parcelní číslo: 375/2
Obec: [Rybitví \[575593\]](#)
Katastrální území: [Rybitví \[743852\]](#)
Číslo LV: [581](#)
Výměra [m²]: 7705
Typ parcely: Parcela katastru nemovitostí
Mapový list: DKM
Určení výměry: Graficky nebo v digitalizované mapě
Způsob využití: zeleň
Druh pozemku: ostatní plocha



[Zobrazení v grafickém prohlížeči](#)

Vlastníci, jiní oprávnění

Vlastnické právo	Adresa	Podíl
Česká republika		
Právo hospodařit s majetkem státu	Adresa	Podíl
Lesy České republiky, s.p.	Přemyslova 1106/19, Nový Hradec Králové, 50168 Hradec Králové	

Způsob ochrany nemovitosti

Nejsou evidovány žádné způsoby ochrany.

Seznam BPEJ

Parcela nemá evidované BPEJ.

Omezení vlastnického práva

Nejsou evidována žádná omezení.

Jiné zápisy

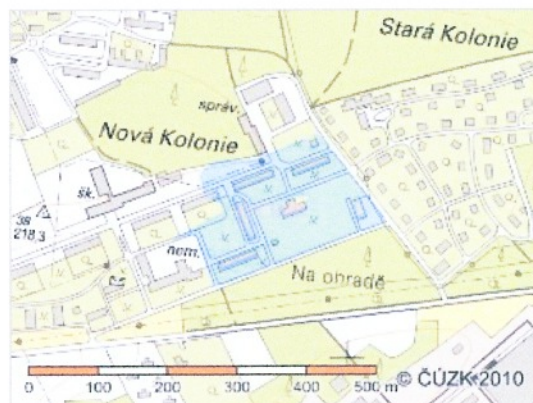
Nejsou evidovány žádné jiné zápisy.

Zobrazené údaje mají informativní charakter. Platnost k 29.05.2013 09:30:11.

Nemovitost je v územním obvodu, kde státní správu katastru nemovitostí ČR vykonává [Katastrální úřad pro Pardubický kraj, Katastrální pracoviště Pardubice](#)

Informace o parcele

Parcelní číslo:	376/1
Obec:	Rybitví [575593]
Katastrální území:	Rybitví [743852]
Číslo LV:	10001
Výměra [m ²]:	30669
Typ parcely:	Parcela katastru nemovitostí
Mapový list:	DKM
Určení výměry:	Graficky nebo v digitalizované mapě
Způsob využití:	zeleň
Druh pozemku:	ostatní plocha



[Zobrazení v grafickém prohlížeči](#)

Vlastníci, jiní oprávnění

Vlastnické právo	Adresa	Podíl
Obec Rybitví	Školní 180, 53354 Rybitví	

Způsob ochrany nemovitosti

Nejsou evidovány žádné způsoby ochrany.

Seznam BPEJ

Parcela nemá evidované BPEJ.

Omezení vlastnického práva

Nejsou evidována žádná omezení.

Jiné zápisy

Typ
Změna výměr obnovou operátu

Zobrazené údaje mají informativní charakter. Platnost k 29.05.2013 09:30:11.

Nemovitost je v územním obvodu, kde státní správu katastru nemovitostí ČR vykonává [Katastrální úřad pro Pardubický kraj, Katastrální pracoviště Pardubice](#)

Informace o parcele

Parcelní číslo:	380
Obec:	Rybitví [575593]
Katastrální území:	Rybitví [743852]
Číslo LV:	10001
Výměra [m ²]:	2740
Typ parcely:	Parcela katastru nemovitostí
Mapový list:	DKM
Určení výměry:	Ze souřadnic v S-JTSK
Způsob využití:	ostatní komunikace
Druh pozemku:	ostatní plocha



[Zobrazení v grafickém prohlížeči](#)

Vlastníci, jiní oprávnění

Vlastnické právo	Adresa	Podíl
Obec Rybitví	Školní 180, 53354 Rybitví	

Způsob ochrany nemovitosti

Nejsou evidovány žádné způsoby ochrany.

Seznam BPEJ

Parcela nemá evidované BPEJ.

Omezení vlastnického práva

Typ
Předkupní právo podle § 101 zákona č. 183/2006 Sb.
Věcné břemeno (podle listiny)

Jiné zápisy

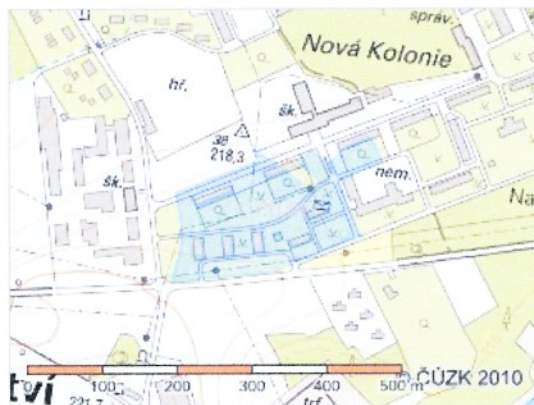
Typ
Změna výměr obnovou operátu

Zobrazené údaje mají informativní charakter. Platnost k 29.05.2013 09:30:11.

Nemovitost je v územním obvodu, kde státní správu katastru nemovitostí ČR vykonává [Katastrální úřad pro Pardubický kraj, Katastrální pracoviště Pardubice](#)

Informace o parcele

Parcelní číslo: 406
Obec: [Rybitví \[575593\]](#)
Katastrální území: [Rybitví \[743852\]](#)
Číslo LV: [10001](#)
Výměra [m²]: 28417
Typ parcely: Parcela katastru nemovitostí
Mapový list: DKM
Určení výměry: Graficky nebo v digitalizované mapě
Způsob využití: zeleň
Druh pozemku: ostatní plocha



[Zobrazení v grafickém prohlížeči](#)

Vlastníci, jiní oprávnění

Vlastnické právo	Adresa	Podíl
Obec Rybitví	Školní 180, 53354 Rybitví	

Způsob ochrany nemovitosti

Nejsou evidovány žádné způsoby ochrany.

Seznam BPEJ

Parcela nemá evidované BPEJ.

Omezení vlastnického práva

Typ
Předkupní právo podle § 101 zákona č. 183/2006 Sb.
Věcné břemeno (podle listiny)

Jiné zápisy

Nejsou evidovány žádné jiné zápisy.

Zobrazené údaje mají informativní charakter. Platnost k 29.05.2013 09:30:11.

Nemovitost je v územním obvodu, kde státní správu katastru nemovitostí ČR vykonává [Katastrální úřad pro Pardubický kraj, Katastrální pracoviště Pardubice](#)